


Plan d'Actions

Trame Bleue, Verte et Noire

Priorité	
Action prioritaire représentant un enjeu très important pour la TVBN	1
Action prioritaire représentant un enjeu assez important pour la TVBN	2
Action prioritaire représentant un enjeu moindre pour la TVBN	3
Phasage	
Action initiée et achevée durant les 5 ans de la mise en place du plan	1
Action initiée durant les 5 ans de la mise en place du plan	2
Action se déroulant sur le long terme ou n'étant pas encore fixée dans le temps	3

AXE A : AMENAGEMENT ET GESTION DU TERRITOIRE


ENJEU	OBJECTIF OPERATIONNEL	CODE ACTION	ACTION	CONTENU	PORTEUR	PARTENAIRES	PRIORITE/ PHASAGE	
Assurer un développement urbain durable	Protéger les continuités écologiques et leurs éléments constitutifs dans les documents d'urbanisme	A1	Utiliser les outils d'urbanisme pour protéger les réservoirs de biodiversité et les corridors écologiques et renforcer la TVBN	Mettre en place des zonages pour les RB et corridors avec des règlements spécifiques clairs et précis dans les documents d'urbanisme / Prévoir un règlement spécifique (ou du moins une vigilance) pour les espaces relais	 Planification Droit des Sols	Communes / CD14 / DDTM 14 / CA14 / SAFER / CRPF /	1	2
		A2	Intégrer les continuités dès la conception des opérations d'aménagements	Proposition de fiches conseils avec points de vigilance sur l'intégration de la biodiversité et des continuités dans ce type de projets (+ favoriser l'accueil de la biodiversité dans les espaces bâtis)		Communes / ANBDD / CAUE 14 / Bailleurs sociaux	1	1
	Favoriser une densification urbaine maîtrisée	A3	Limiter l'imperméabilisation des sols en ville / Mener des actions de désimperméabilisation	Identifier les espaces précisément (secteurs de corridors urbains à restaurer en priorité), engager la concertation, mettre en place la désimperméabilisation	 Cycles de l'Eau COMMUNES (voirie)	SMBV Dives / SMBV Touques / AESN / CATER / OFB	2	3
Réduire la fragmentation du territoire	Augmenter la capacité de franchissement des obstacles matériels par la faune	A4	Moderniser les ouvrages d'art identifiés comme points de conflits pour la faune terrestre / Améliorer les habitats supports sur les secteurs les plus fragmentants	Identifier les secteurs stratégiques et les points noirs routiers les plus importants/ Réaliser une trame de cahier des charges pour la conception/rénovation des ouvrages d'art	COMMUNES CD14 (via ARD)	DDTM14 / ARD / Syndicat des Routes / OFB / Fédés Chasse et Pêche / GONm / OBHEN	1	3
	Favoriser les pratiques favorables à la biodiversité Sensibiliser et impliquer tous les acteurs locaux	A5	Accompagner et sensibiliser à la gestion différenciée	Réaliser un diagnostic simplifié des espaces verts publics prioritaires pour identifier le potentiel d'accueil de biodiversité / Rédiger et mettre en œuvre un plan de gestion différenciée / Identifier les espaces appartenant à la CALN et leurs usages Animation d'un réseau d'acteurs publics et privés ayant des espaces verts à gérer : proposer des temps de rencontre, échanges, retours d'expérience, organiser des formations, diffuser des fiches de bonnes pratiques dans le cadre du réseau Proposer des rencontres avec les industriels pour échanger sur le sujet de leurs espaces verts et de leur gestion, et voir si un partenariat peut être engagé pour mettre en place des actions	 Services Espaces Verts (5 pôles)	Communes / CCI Seine Estuaire / CENN (PREEE) / ANBDD (Zéro Phyto) / CARDERE	1	3
Mieux connaître et faire connaître pour mieux protéger	Améliorer les connaissances naturalistes	A6	Mieux connaître la biodiversité des secteurs prioritaires (espèces patrimoniales)	Concertation avec les acteurs spécifiques de chaque sous trame pour identifier les secteurs stratégiques sur lesquels engager des expertises naturalistes et/ou des actions de restauration / Proposition de secteurs et de groupes biologiques à étudier		Tous les partenaires techniques / AAP OFB ABC 2022	1	2

AXE B : ZONES HUMIDES ET BASSINS VERSANTS




ENJEU	OBJECTIF OPERATIONNEL	CODE ACTION	ACTION	CONTENU	PORTEUR	PARTENAIRES	PRIORITE/ PHASAGE
Assurer un développement urbain durable	Concilier la lutte contre les risques naturels et la préservation de la biodiversité	B1	Mener une démarche concertée pour la définition et la gestion des périmètres de protection de captage et des zones inondables en intégrant la biodiversité	Croiser les données RB/corridors avec les périmètres de protection de captage et de zones inondables pour identifier les secteurs où une démarche concertée peut être engagée, puis prévoir une concertation entre les services		DDTM 14 (PPRI) / AESN	2 2
Réduire la fragmentation du territoire	Augmenter la capacité de franchissement des obstacles matériels par la faune	B2	Moderniser les ouvrages d'art identifiés comme points de conflits pour la faune aquatique	Définir des secteurs stratégiques / Réaliser une trame de cahier des charges pour la conception/rénovation des ouvrages d'art		DDTM14 / DREAL	1 2
	Restaurer les continuités	B3	Recensement et restauration de mares	Recenser et caractériser les mares du territoire / Sélectionner les mares les plus dégradées / Mener les travaux de restauration		Communes / CENN (PRAM) / AESN / DDTM14 / DREAL	1 3

AXE C : CORRIDORS VERTS, BOISEMENTS ET COTEAUX CALCAIRES

ENJEU	OBJECTIF OPERATIONNEL	CODE ACTION	ACTION	CONTENU	PORTEUR	PARTENAIRES	PRIORITE/ PHASAGE
Réduire la fragmentation du territoire	Favoriser les pratiques favorables à la biodiversité	C1	Animer auprès des propriétaires de boisements privés concernant l'intégration de l'enjeu biodiversité	Mettre cette action en lien avec la charte forestière, le CNPF, et ne pas oublier les boisements inférieurs à 25 ha, non gérés par le CNPF pour les privés		CNPF / ONF	2 3
		C2	Maintenir et valoriser les haies bocagères	Mettre en œuvre des diagnostics bocagers et des plans de gestion durable des haies (échelle exploitation ? Commune ? Agglo ?) / Réaliser une étude de faisabilité d'installation de chaudières à bois / Sensibiliser sur les intérêts du bocage augeron		AESN / CENN / Antenne CBNBL / Associations spécialisées	1 2
	Restaurer les continuités	C3	Planter des haies bocagères	Définir des secteurs stratégiques, en lien avec la gestion des risques naturels et prendre contact avec les propriétaires des terrains pour engager concertation en vue de mettre en œuvre l'action		Associations spécialisées	1 2

Réduire la fragmentation du territoire	Favoriser les pratiques favorables à la biodiversité Restaurer les continuités	C4	Animer le foncier et l'usage sur les secteurs de coteaux calcaires prioritaires / Gérer et restaurer les coteaux calcaires	Animation foncière et d'usage des secteurs à enjeux + identification des propriétaires des différentes parcelles des coteaux / Définir des secteurs stratégiques et prendre contact avec les propriétaires des terrains pour engager concertation en vue de mettre en œuvre l'action		CENN (PRA Coteau) / AAP OFB "MoBioDiv' Restauration"	1	2
--	---	----	--	--	---	--	---	---




AXE D : RELATIONS AVEC LES ACTEURS AGRICOLES DU TERRITOIRE

ENJEU	OBJECTIF OPERATIONNEL	CODE ACTION	ACTION	CONTENU	PORTEUR	PARTENAIRES	PRIORITE/ PHASAGE
Réduire la fragmentation du territoire	Favoriser les pratiques favorables à la biodiversité	D1	Planter, maintenir et valoriser des éléments éco-paysagers (Haies, bandes enherbées, jachères fleuries) sur les espaces agricoles	Définir des secteurs stratégiques, en lien avec la gestion des risques naturels et prendre contact avec les propriétaires des terrains pour engager concertation en vue de mettre en œuvre l'action		AESN / CENN / Antenne CBNBL	1 2
Mieux connaître et faire connaître pour mieux protéger	Sensibiliser et impliquer les professionnels	D2	Engager des démarches de sensibilisation des agriculteurs sur les intérêts des coteaux, des milieux humides et du bocage	Proposer des communications ciblées sur ce public : articles dans journaux agricoles, communication via la chambre d'agriculture, les coopératives agricoles locales, balades-ateliers, etc. lien avec action A5.	 Agriculture	CA14 / AESN / CENN / Antenne CBNBL	1 2
		D3	Animer un réseau d'agriculteurs / de fermes mettant en œuvre des actions favorables pour la biodiversité	Animation d'un réseau d'agriculteurs impliqués pour la préservation de la biodiversité (agriculture bio/maintien de haies/pâturage extensif sur des ZH ...) pour fédérer autour de ces valeurs et valoriser les actions		CA 14	2 3



AXE E : TRAME NOIRE


ENJEU	OBJECTIF OPERATIONNEL	CODE ACTION	ACTION	CONTENU	PORTEUR	PARTENAIRES	PRIORITE/ PHASAGE
Réduire la fragmentation du territoire	Réduire les pollutions	E1	Adapter l'éclairage des espaces publics dans certains secteurs prioritaires	S'appuyer sur les secteurs prioritaires identifiés dans la trame noire pour préciser les zones d'intervention.	COMMUNES	CALN (Biodiversité / Transition Energétique) / SDEC / ANBDD / DDTM 14	1 1
	Réduire les pollutions Sensibiliser et impliquer tous les acteurs locaux	E2	Engager des actions d'accompagnement et de sensibilisation auprès des communes et des professionnels privés sur le sujet de la pollution lumineuse	Retransmettre la réglementation en vigueur / Proposer des rencontres avec les communes et les industriels pour échanger sur le sujet de la pollution lumineuse et de leurs pratiques, et voir si un partenariat peut être engagé pour mettre en place des actions	COMMUNES	CALN (Biodiversité / Transition Energétique) / SDEC / ANBDD / DDTM 14 / Label ANPCEN	1 2

AXE F : CADRE DE VIE ET ECO-CITOYENNETE

ENJEU	OBJECTIF OPERATIONNEL	CODE ACTION	ACTION	CONTENU	PORTEUR	PARTENAIRES	PRIORITE/ PHASAGE	
Mieux connaître et faire connaître pour mieux protéger	Sensibiliser et impliquer le grand public, les élus et les professionnels privés	F1	Programmes d'Eco-citoyenneté et inventaires participatifs	S'appuyer sur l'existant : animations grand public, interventions en milieu scolaire et étudiant, campagnes nationales avec déclinaison au niveau local de sciences participatives		CENN / Associations naturalistes (GMN, CREPAN, Montviette Nature, etc) et d'éducation	2	3
		F2	Créer et utiliser différents supports de communication pour sensibiliser et informer sur la TVBN et les bonnes pratiques	Utiliser les ressources existantes + créer des contenus synthétiques et vulgarisés, boîtes à outils, guides techniques spécifiques (ex : entretien ou création de mares, plantation de haies, etc) + promouvoir et accompagner sur le territoire Lister et prioriser les formations existantes + créer des séminaires et des formations locaux à destination des élus et des services communaux / intercommunaux, avec visites de terrain, retours d'expérience de communes pilotes		Communes / ANBDD / CENN / Antenne CBNBL / Associations naturalistes (GMN, CREPAN, Montviette Nature, etc) et d'éducation / écoles / centres de loisirs / Structures relais (mission locale)	1	1
	F3	Créer un outil de webmapping	Mettre à disposition l'atlas 1/25 000 ^{ème} dans un premier temps avec une fiche explicative / Créer d'un outil de webmapping : localisation sur une carte web de tous les éléments constituant la TVB (RB, corridors, espaces relais/ continuités et éléments fragmentants)		BE géomatique	3	3	

AXE G : GOUVERNANCE ET SUIVI TVBN

ENJEU	OBJECTIF OPERATIONNEL	CODE ACTION	ACTION	CONTENU	PORTEUR	PARTENAIRES	PRIORITE/ PHASAGE	
Suivre la mise en œuvre opérationnelle de la TVBN	Conforter et ajuster le schéma de la TVBN	G1	Constituer un comité de pilotage et désignation de référents	Constitution d'un comité de pilotage de suivi et désignation de référents		Elus	1	2
	Suivre la mise en œuvre technique et	G2	Constituer un comité de technique	Remontée des données, suivi des actions, ajustement et planification de la mise en œuvre		Tous les partenaires techniques	1	2

	administrative de la TVBN	G3	Suivre les volets temps, finances et budgets	Suivi temporel, financier et budgétaire	 Finances	Tous les partenaires financiers	1	2
--	---------------------------	-----------	--	---	---	---------------------------------	---	---